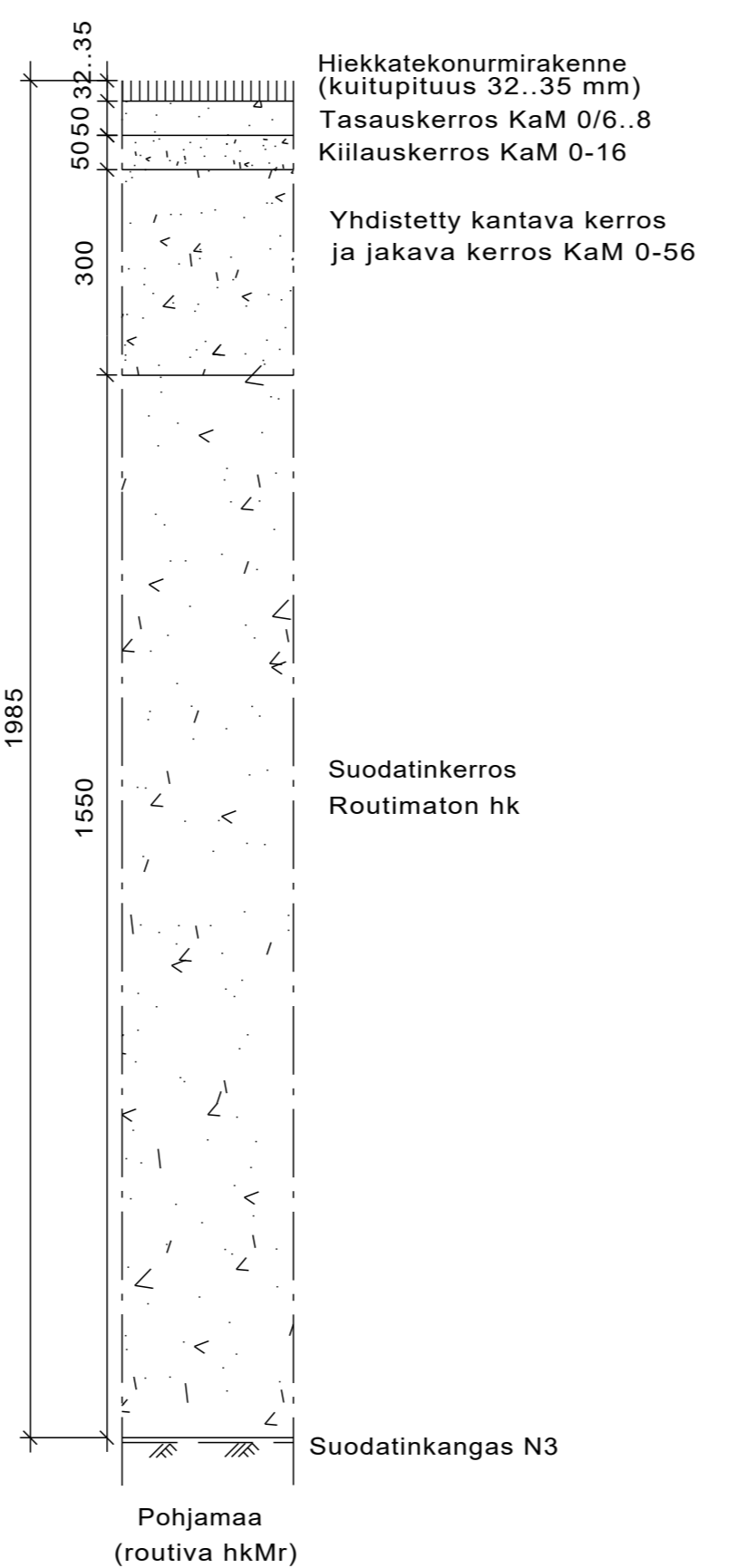
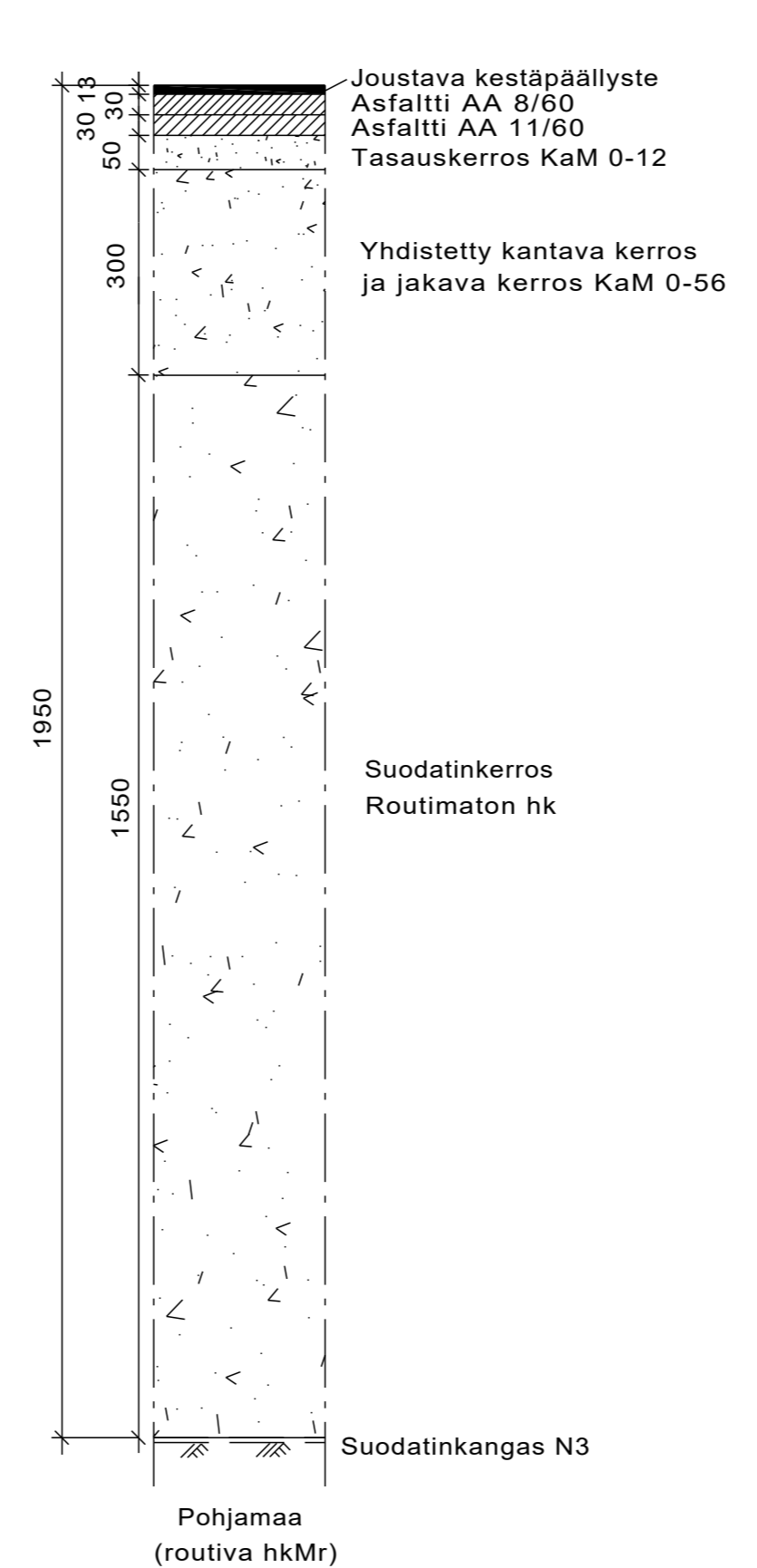


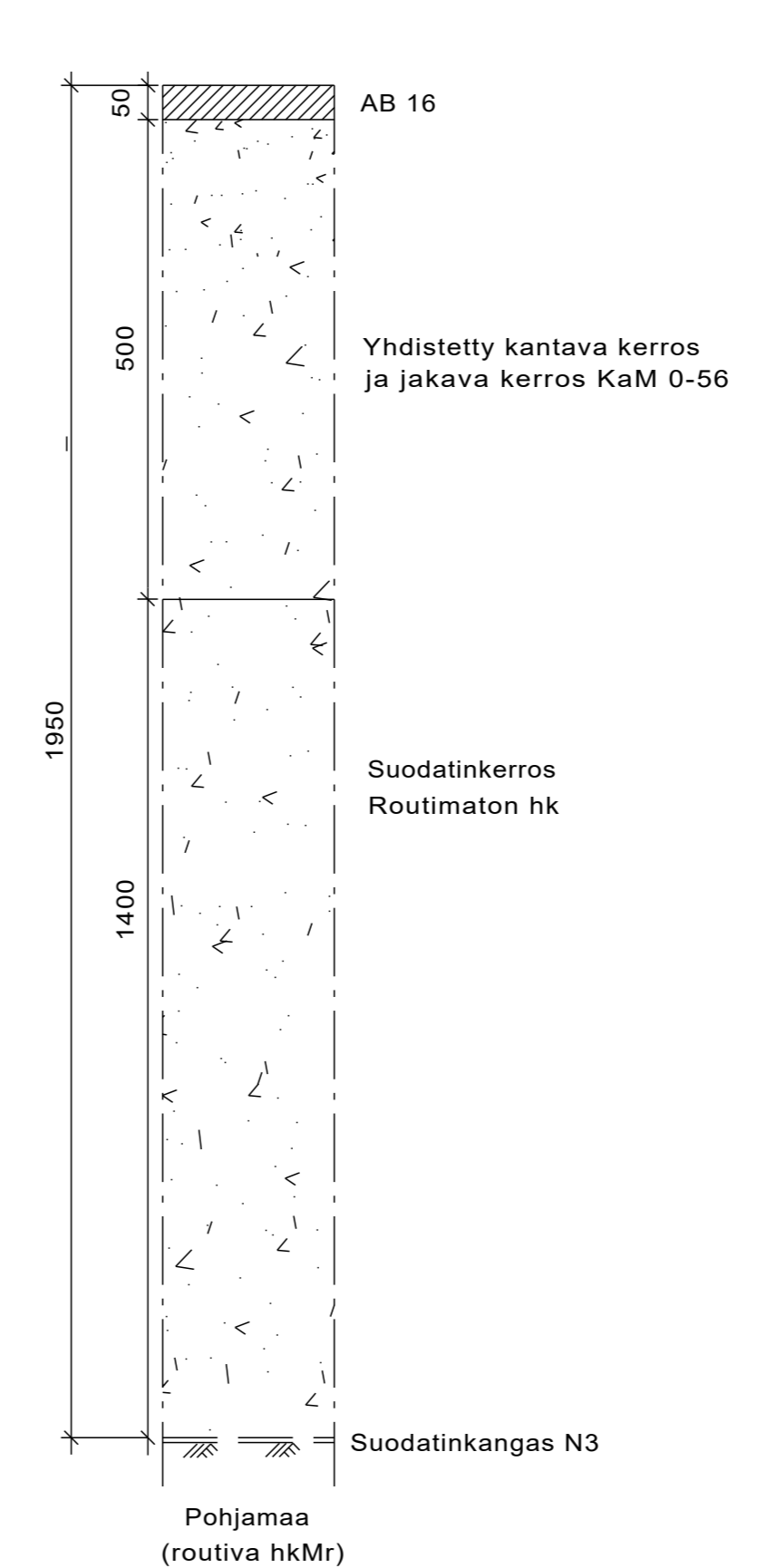
**RAKENNEKERROKSET**  
**HIEKKATEKONURMI**



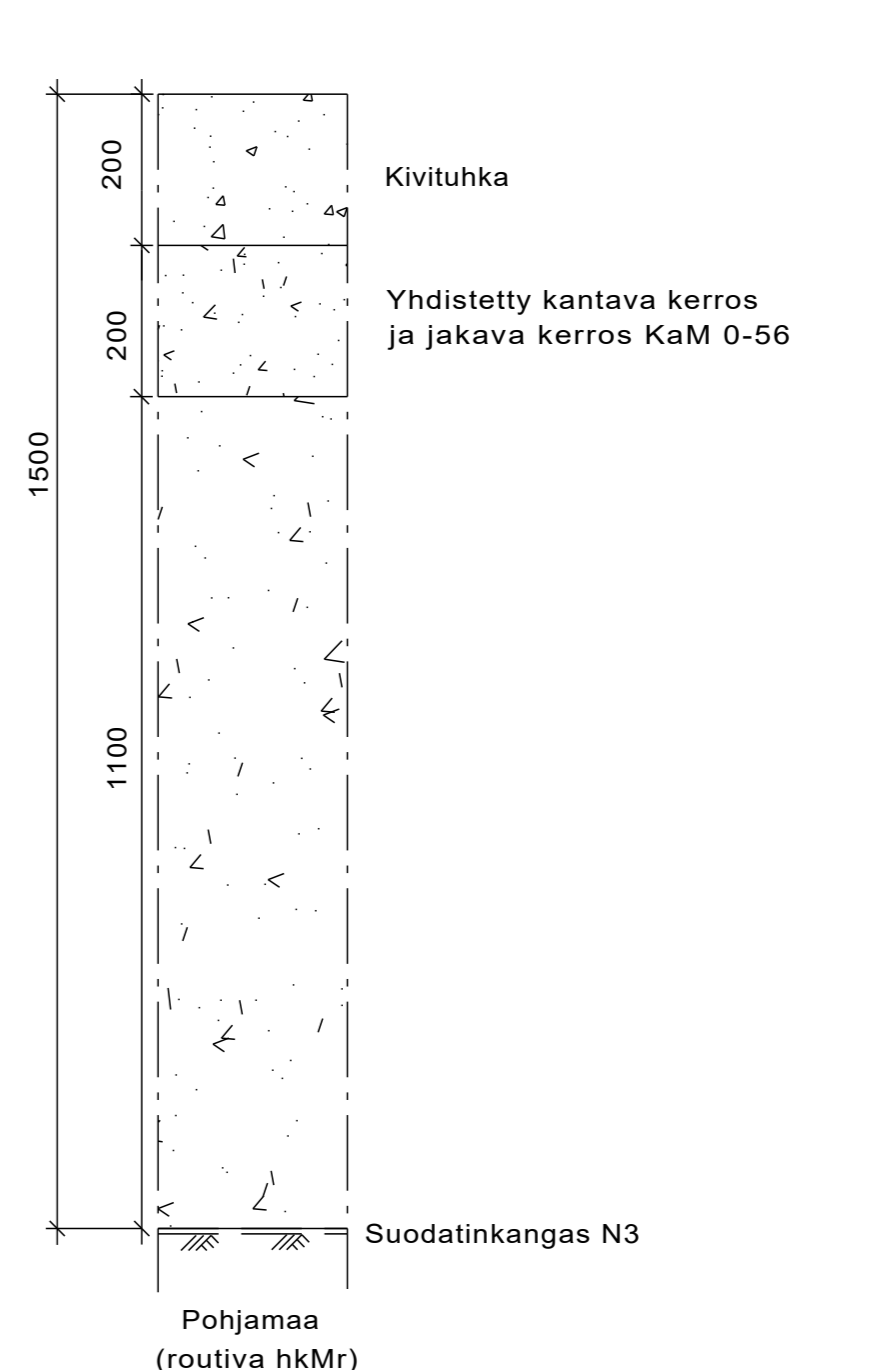
**RAKENNEKERROKSET**  
**JUOKSURADAT, HYPPYPAIKAT**



**RAKENNEKERROKSET**  
**ASFALTTI**



**RAKENNEKERROKSET**  
**KUULANTYÖNTÖPAIKKA**



**MERKINTÖJEN SELITYS**

	Pituushyppypaikan alastuloalue -pesty ja seulottu hiekka #0.125...1.0 mm, kerrosvahvuus 500 mm
	Kivituhka #0...6 mm
	Murske #0...16 mm
	Seulanpääkivi #100...200 mm
	Betonikiveys
	Hiekkatekonurmi, tilienpunainen
	Hiekkatekonurmi, vihreä
	Asfaltti
	Asfaltti, ajorata
	Nurmi
	Metsitys
	Ponnistuslankku
	Valaisin

Merkki	Muutos	Pvm	Hyväksyjä	Päätös
Kaupunginosa/Kylä	17/NIVAVAARA			Mittakaava 1:500
Kohde	Napapiirinkoulun lähiiikuntapaikka Asematie 3 96900 Saarenkylä			KENTTÄTOIMINNOT, VARUSTEET 1:20
			Piirustuslaji	ASEMAPIIRUSTUS
Ramboll Rovakatu 28 96200 Rovaniemi puh. 020 755 611 fax. 020 755 6201		Rovaniemi TILALAPVELUKESKUS Jämytie 33 96910 Rovaniemi		
Pvm	Suunn.	Kari Pulkkinen	Pvm	Hyv.
2.3.2023	Tark.			Tark.
Koordinaattijärjestelmä	Korkeusjärjestelmä	Korvaa	Korvattu	Piirustusnumero
ETRS-Gk26	N2000		Säilytys	2-1